Bad Oeynhausen
Sielpark

AGENDA 16.03.2023

1. **Begrüßung**
2. **Einführung und Präsentation**
3. **Marktplatz mit 2 Arbeitsstationen**
4. **Zusammenfassung**

kienleplan

Stadt
Bad Oeynhausen

Bürgerbeteiligung - Informationsveranstaltung

PFLEGE- UND ENTWICKLUNGSKONZEPT SIELPARK BAD OEYNHAUSEN

16.03.2023

kienleplan

Landschaft Städtebau
Planung und Gutachten

Bad Oeynhausen
Sielpark

PLANUNGSGEBIET

kienleplan

Bad Oeynhausen
Sielpark

Fotodokumentation
BESTAND

UNDURCHDRINGLICHE
VEGETATION

kienleplan

Bad Oeynhausen
Sielpark

Fotodokumentation
BESTAND

UNTERWUCHS UND PFLANZUNGEN

kienleplan

Bad Oeynhausen
Sielpark

Parkverbundsystem

kienleplan

Bad Oeynhausen
Sielpark

Analyse
GRÜN-BLAUE-STRUKTUREN
BESTAND UND POTENZIALE

Legende - Grün

Grünräume - Bestand

- Aue
- flächendeckender Unterwuchs - Neophyten
- extensiv genutzer Grünraum mit Naturerlebnis
- intensiv genutzer Park
- urbaner Park - intensive Nutzung
- Wiesenflächen
- Solitärbaum
- geschädigte Gehölzstruktur
- starker Unterwuchs
- bestehende Grünverbindungen
- Konflikt Stadt- / Parkrand

Naturschutz

- wertvoller Bestand - Kokturkanal

Grünräume - Potentiale

- Potentialflächen
- Grünverbindungen schaffen/ stärken

Vitaliätsstufen und Wachstumsphase

Einzelbäume

- Explorationsphase
- Degenerationsphase
- Stagnationsphase
- Resignationsphase

Baumgruppen

- Alterungsphase
- Reifephase

kienleplan

Bad Oeynhausen
Sielpark

Analyse
GRÜN-BLAUE-STRUKTUREN
BESTAND UND POTENZIALE

Legende - Blau

Überschwemmungsgebiete

- HQ 20
- HQ 100
- Dammabsenkung

Wasser im Park - Potentiale

- Ufer erlebbar machen / Naturerlebnis
- Wasserspielplatz
- unattraktive/ nicht vorhandene Zugänglichkeit
- oberirdische Gewässerverbindung

Hinweis:
Mit berücksichtigt wurde die naturnahe Umgestaltung der Unteren Werre gem. der Planung des Ing. - Büros Wolfgang Klein - Wasserwirtschaft - Gewässerökologie. Stand April 2022

Ansprechpartner: Eckhard Nolting

kienleplan

Bad Oeynhausen
Sielpark

HQ20 und HQ100

HQ20

HQ100

kienleplan

Bad Oeynhausen
Sielpark

Fotodokumentation
BESTAND

TEICHE

kienleplan

Bad Oeynhausen
Sielpark

Fotodokumentation
BESTAND

WEGE

kienleplan

Bad Oeynhausen
Sielpark

Fotodokumentation
BESTAND

AUFENTHALT

kienleplan

Bad Oeynhausen
Sielpark

Fotodokumentation
BESTAND

SPIEL &
SPORT

kienleplan

Bad Oeynhausen
Sielpark

Analyse
KONFLIKTE UND SCHWÄCHEN

Legende

Räumliche Situationen und Bezüge

- Blickbeziehung fehlt
- Lärmemissionen
- Konflikt Stadt- / Parkrand
- räumliche Konflikte

Verbindungen und Wege

- Querungskonflikt
- unattraktive Querungen
- fehlende Anbindungen
- nicht barrierearm
- Wegeausbau ≠ Nutzung / Funktion/ nicht barrierearm
- Wegeverbindung überfrequentiert (Fuß- und Radverkehr)
- barrierearmer Wegeausbau - Asphalt

Angebote und Aufenthalt

- Gastro, ungenutztes Potential
- Sport- und Bewegungsangebo unattraktiv
- keine Aufenthaltsqualität

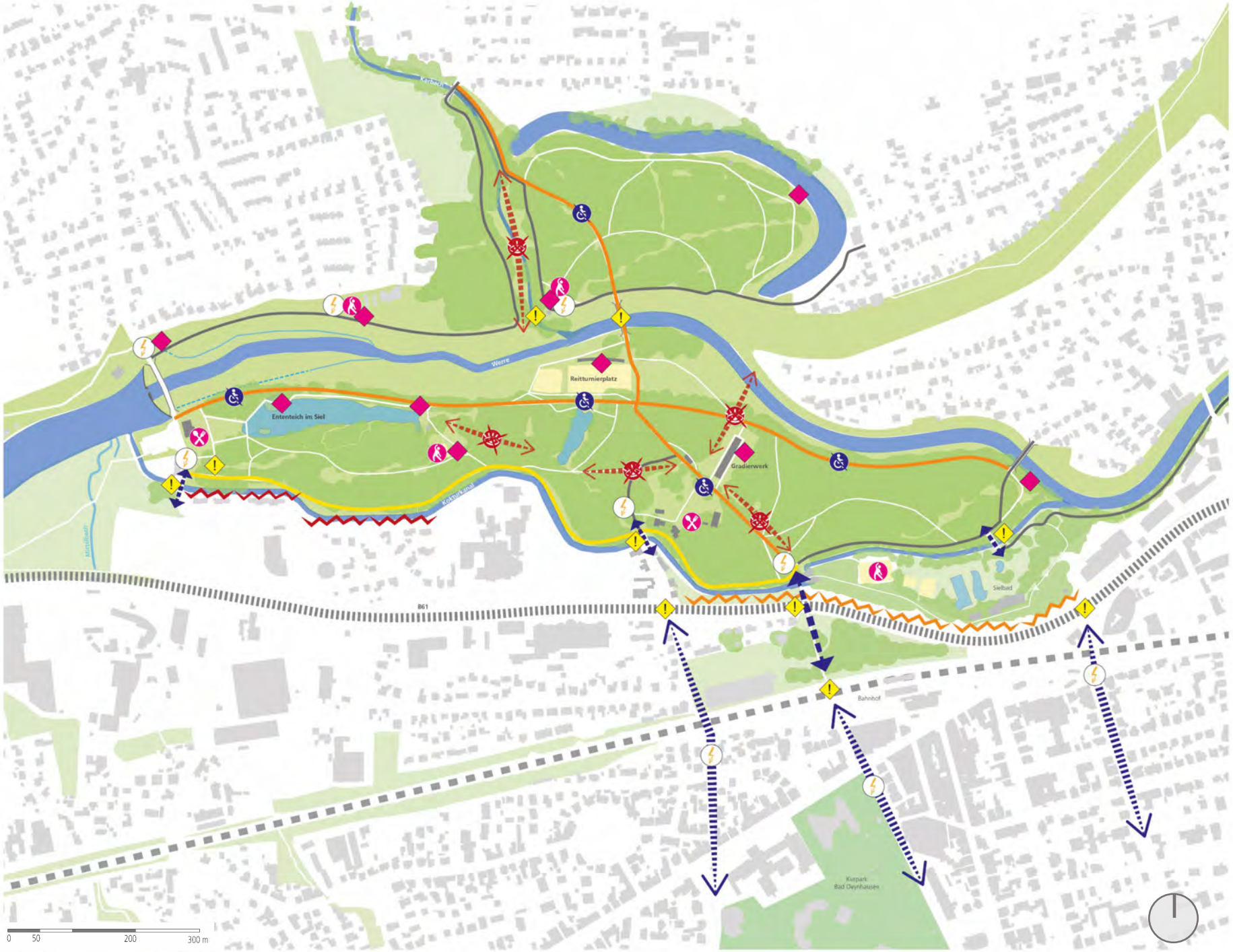

kienleplan

Bad Oeynhausen
Sielpark

Konzeption
POTENZIALE UND STÄRKEN

Legende

Nutzung
Ruhige Nutzungsbereiche

- Ruheraum (Ruhen, Rasten, Yoga)
- Angeln
- Kulturangebot temporär
- Potentialflächen

Raum für Aktivitäten

- Treffpunkt
- Touristische Attraktion
- Kurangebot
- Gesundheit fördern
- Sport
- Spiel
- Jugendangebote

Weitere Angebote und Aufenhalt

- Aussichtspunkt neu/ aufwerten
- Außengastronomie stärken/ aufwerten
- Aufenthaltsangebot

Verbindungen und Wege - Aufwertung

- Vernetzung von Freiräumen/ Lichtungen und Blickbeziehung herstellen/ stärken
- Anbindungen schaffen
- primäre Fußwege - barrrierearm
- Fuß- und Radwege - barrierearm
- Wegeverbindung schaffen
- Themenweg Sole
- Terrainwege
- Erlebnispfade
- Aufwertung B61 innerstädtisch - z.B. Straßenbegleitgrün

Denkmalschutz

- Besondere Baulichkeiten: Aufwerten, thematisch zusammenfassen und inszenieren

kienleplan

Bad Oeynhausen
Sielpark

MASSNAHMEN
Integrierter Ansatz geförderter Maßnahmen Werre-Renaturierung und Sielparkerneuerung

Legende

Schwerpunkte

- Naturerlebnisraum
- Ufer zugänglich
- Wasserspielplatz
- Aufenthalt
- Gastro
- Kulturangebot
- Treffpunkt
- Kurangebot
- Gesundheit fördern
- Freizeitsport
- Spiel
- Pumptrack

Planfestellungsgrenze - naturhaft Umgestaltung der Unteren Werre

Auftakt / Platzflächen

kienleplan

Bad Oeynhausen
Sielpark

Maßnahmen
STADTVERBINDUNG

Legende

Schwerpunkte

- Naturerlebnisraum
- Treffpunkt
- Ufer zugänglich
- Kurangebot
- Wasserspielplatz
- Gesundheit fördern
- Aufenthalt
- Freizeitsport
- Gastro
- Spiel
- Kulturangebot
- Pumptrack

Planfestellungsgrenze - naturhaft Umgestaltung der Unteren Werre

Auftakt / Platzflächen

kienleplan

Park & Stadt

Räumlich
- Sicht- und Raumbezüge stärken
- Städtebauliche Barrieren abbauen

Verbindungen und Wege
- Durchgängige Wegeausformung
- Querungen vereinfachen
- Barrieren reduzieren
- Querenden Verkehr bremsen
- Unterführungen aufwerten
- Attraktive Platz - Weg Sequenzen
- Bundesstraße zu attraktiver Stadtstraße umgestalten

Grünstruktur
- gezieltes Baumartenkonzept
- attraktive Begleitpflanzungen
- Baumreihen
- Verwebung von Grün - Grau / Park - Stadt

Elemente
- Leiten über einheitliche Einbauten
- Kunst im Freiraum
- Wasser - Brunnen
- Sitzgelegenheiten

Bad Oeynhausen
Sielpark

Konzeption
ZENTREN UND ZONEN

Zentren (intensiv)

1 Themenbereich **Wasser**
2 Themenbereich **Salz, Sole**
3 Themenbereich **Natur**

Zonen (intensiv)

A Kernzone Landschaftspark
nachrangig
B Sport
C Gesundheit und Bewegung

Extensiv genutzter Raum

Aufenthalt und Ausblick

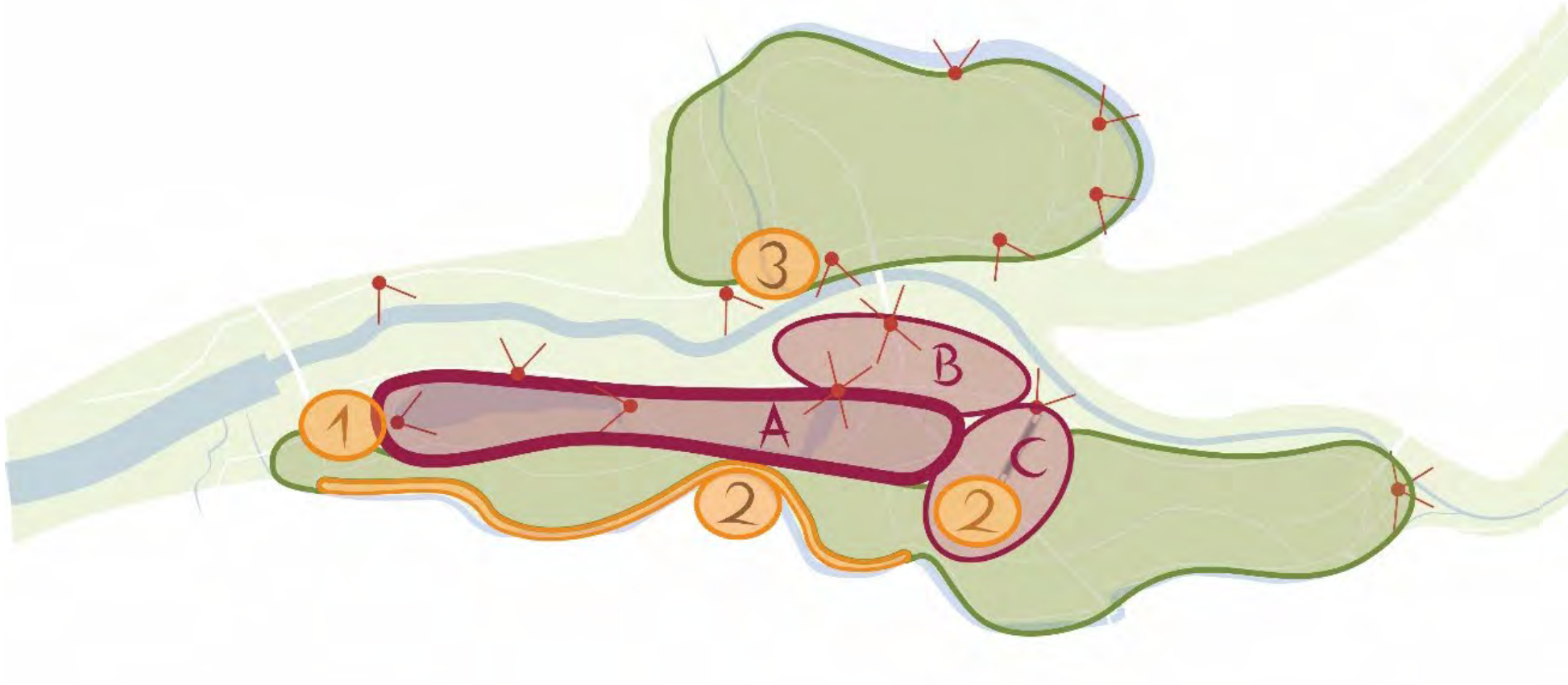

Verwebung/ Verknüpfung der Zonen und Zentren

kienleplan

Bad Oeynhausen
Sielpark

Konzeption
HAUPTWEGE

Fuß- und Radwege N/S, W/O
(intensiv +++)

Fußweg W/O – Parkerlebnis
(intensiv ++)

Fußwege – Naturerfahrung
(extensiv +)

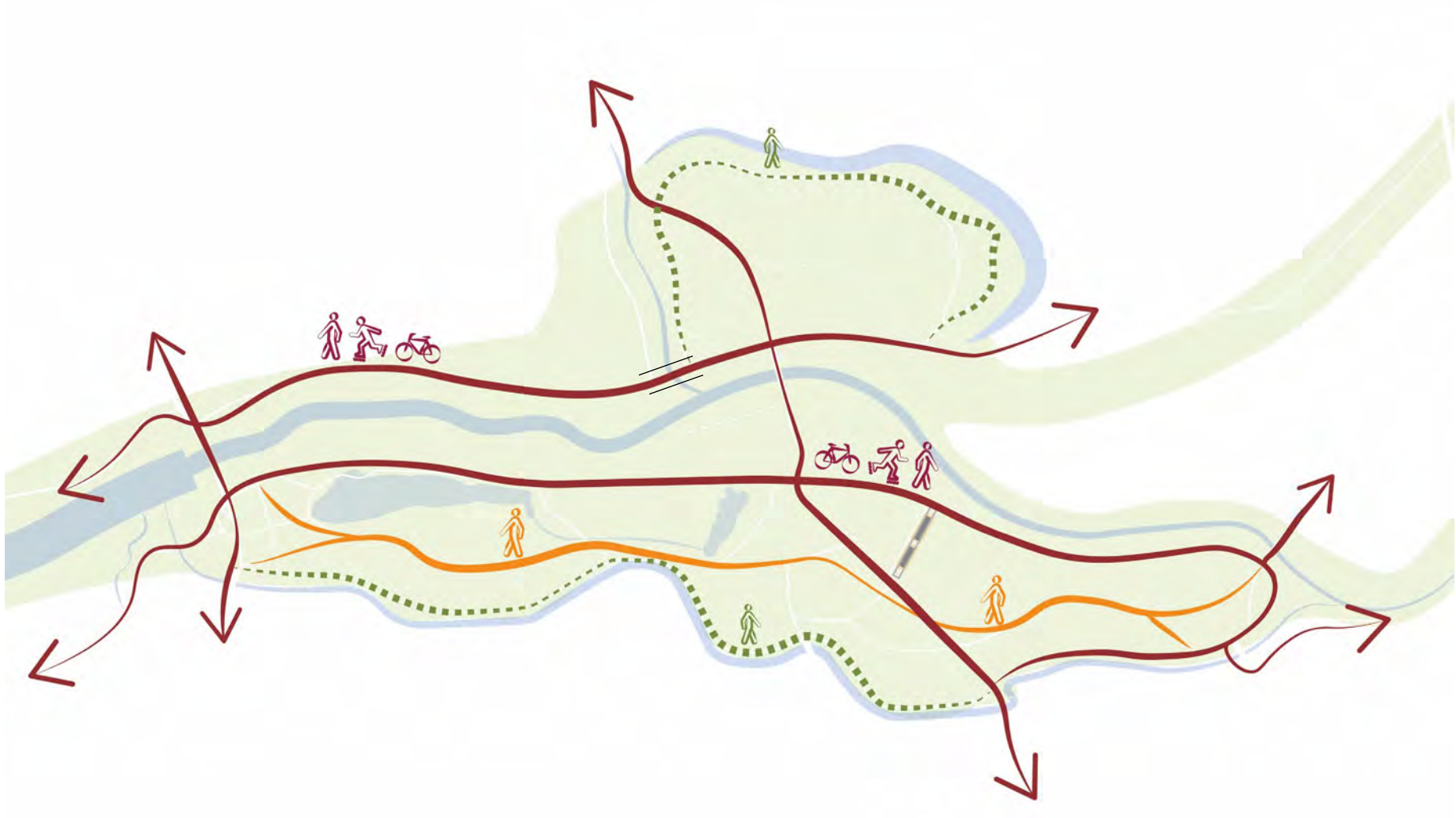

kienleplan

Bad Oeynhausen
Sielpark

Konzeption
FREIZEITSPORT- UND GESUNDHEITSASPEKTE

Terrainwege – Jogging - Laufen

Sportpunkte – Kurangebote/Freizeitsport

kienleplan

Bad Oeynhausen
Sielpark

IDEEN

WEGE & BRÜCKEN

kienleplan

Bad Oeynhausen
Sielpark

IDEEN

AUFENTHALT & RUHEN

https://www.archdaily.com/801956/uwo-by-workshop-woven

kienleplan

Bad Oeynhausen
Sielpark

IDEEN

Verbesserung der Biodiversität

WALDPARK & PFLANZUNGEN

kienleplan

Bad Oeynhausen
Sielpark

IDEEN

Naturerfahrung durch Spielen - Aneignungsräume

kienleplan

Bad Oeynhausen
Sielpark

IDEEN

FREIZEITSPORT & BEWEGUNG

kienleplan

Bad Oeynhausen
Sielpark

IDEEN



ZUGÄNGLICHE UFERBEREICHE

kienleplan

Bad Oeynhausen
Sielpark

NÄCHSTE SCHRITTE

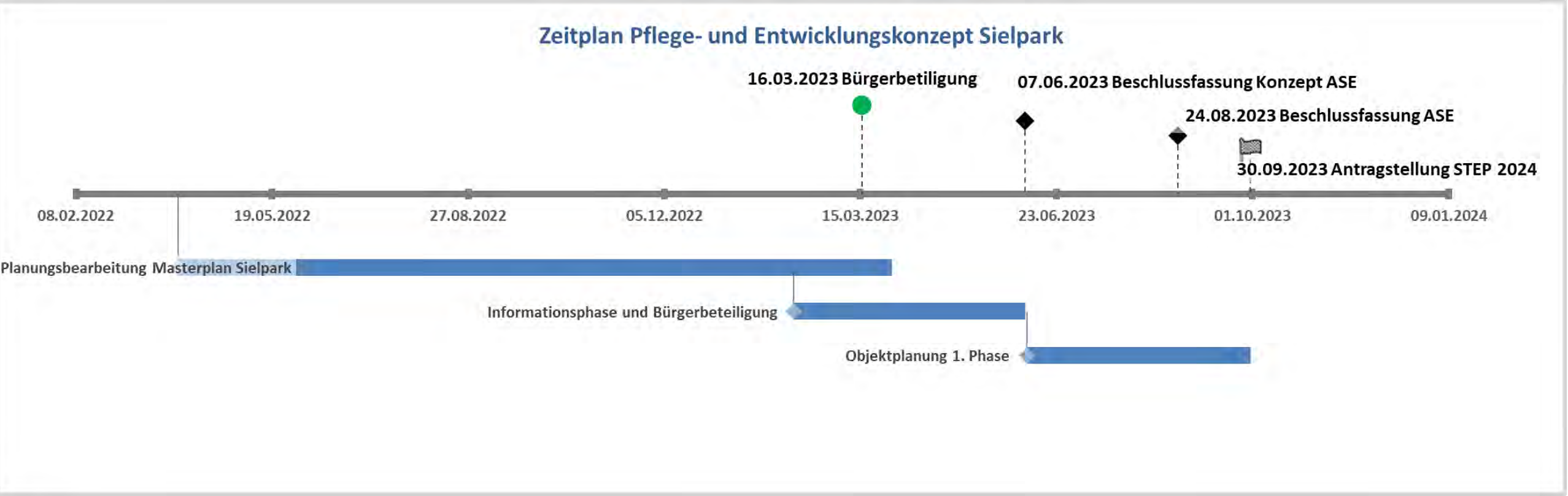

kienleplan



Vielen Dank!

Stadt
Bad Oeynhausen

kienleplan

Landschaft Städtebau
Planung und Gutachten